







0 100m 200m


© IGN Scan 25 © 2005

**LEGENDE :**  
**Hauteurs d'eau**

-  Supérieure à 1 mètre
-  De 0,5 à 1 mètre
-  Inférieure à 0,5 mètre

 Profil de calcul

**102,05** Altitude de la ligne d'eau pour la crue centennale (NGF IGN 69)

 Lits mineurs, plans d'eau et ballastières...

