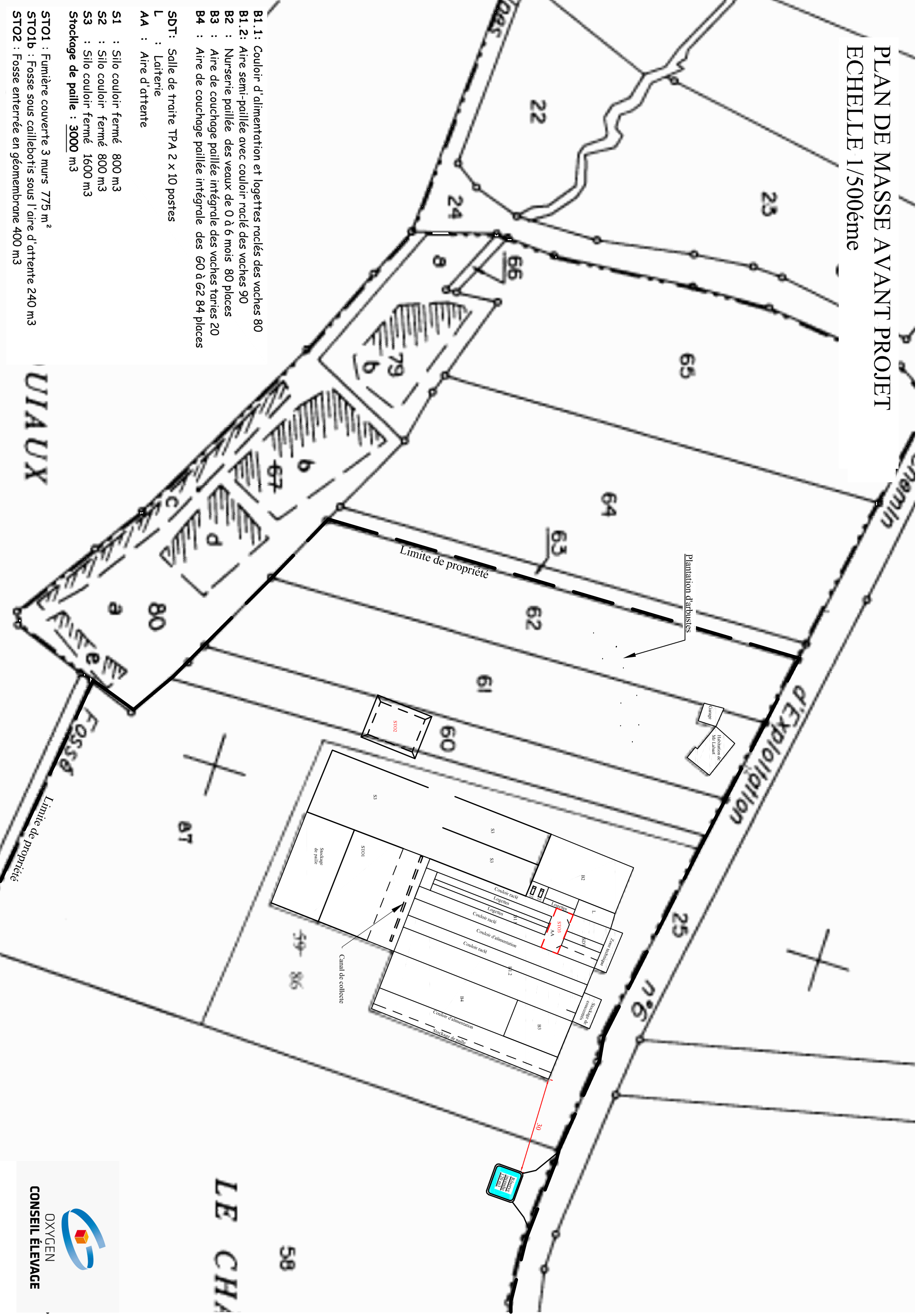


PLAN DE MASSE AVANT PROJET

ECHELLE 1/500ème



- B1.1 : Couloir d'alimentation et logettes raclés des vaches 80
- B1.2 : Aire semi-paillée avec couloir raclé des vaches 90
- B2 : Nurserie paillée des veaux de 0 à 6 mois 80 places
- B3 : Aire de couchage paillée intégrale des vaches tarées 20
- B4 : Aire de couchage paillée intégrale des 60 à 62 84 places

- SDT : Salle de traite TPA 2 x 10 postes
- L : Laiterie
- AA : Aire d'attente

- S1 : Silo couloir fermé 800 m³
- S2 : Silo couloir fermé 800 m³
- S3 : Silo couloir fermé 1600 m³

- Stockage de paille : 3000 m³
- STO1 : Fumière couverte 3 murs 775 m²
- STO1b : Fosse sous caillabotis sous l'aire d'attente 240 m³
- STO2 : Fosse enterrée en géomembrane 400 m³

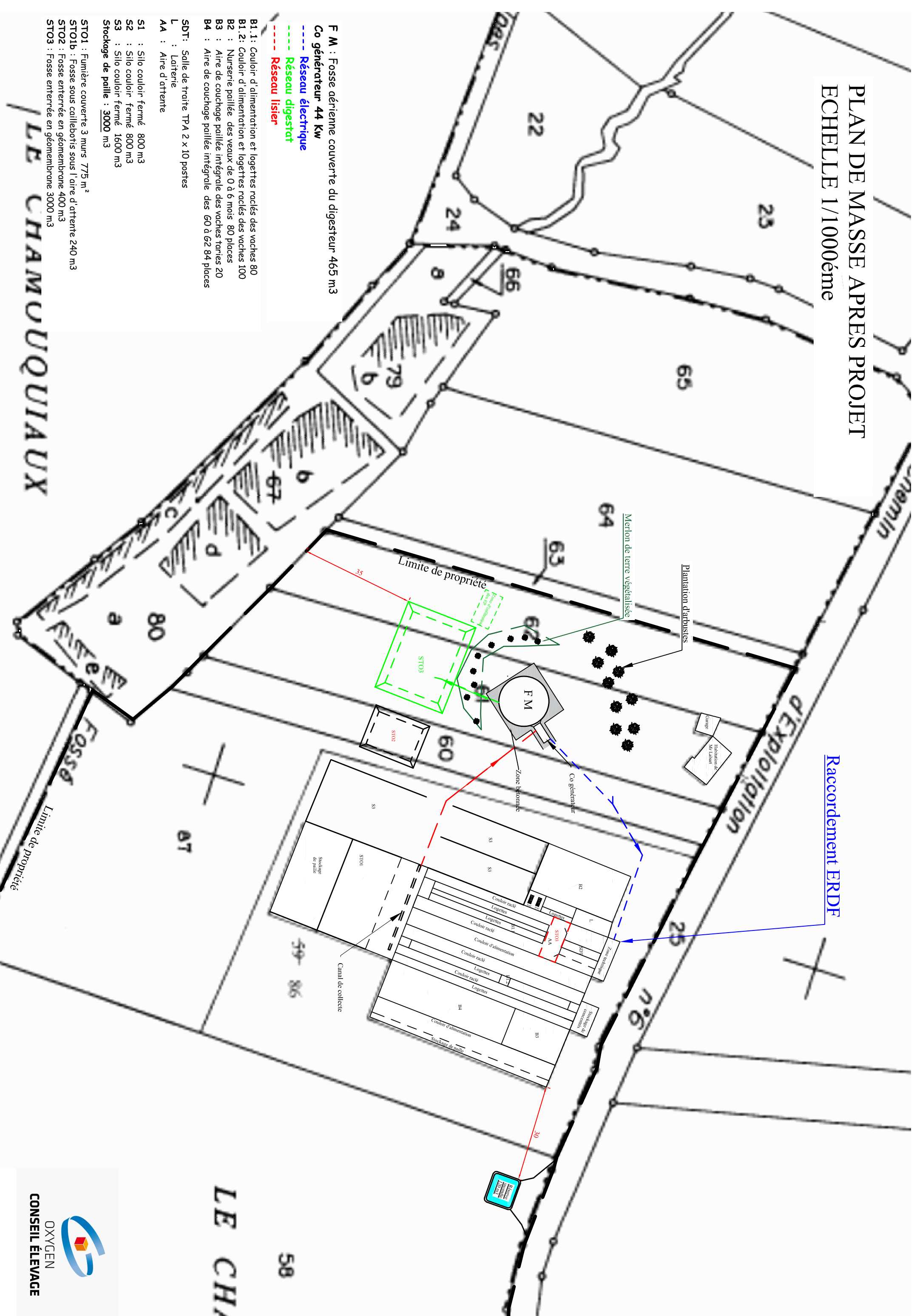
UIAUX

LE CHA

PLAN DE MASSE APRES PROJET

ECHELLE 1/1000ème

Raccordement ERDF



F M : Fosse aeriennne couverte du digesteur 465 m3

Co générateur 44 Kw

--- Réseau électrique

--- Réseau digestat

--- Réseau lisier

B1.1: Couloir d'alimentation et logettes racés des vaches 80

B1.2: Couloir d'alimentation et logettes racés des vaches 100

B2 : Nurserie paille des veaux de 0 à 6 mois 80 places

B3 : Aire de couchage paille intégrale des vaches tarées 20

B4 : Aire de couchage paille intégrale des 60 à 62 84 places

SDT: Salle de traite TPA 2 x 10 postes

L : Laiterie

AA : Aire d'attente

S1 : Silo couloir fermé 800 m3

S2 : Silo couloir fermé 800 m3

S3 : Silo couloir fermé 1600 m3

Stockage de paille : 3000 m3

STO1 : Fumière couverte 3 murs 775 m²

STO1b : Fosse sous caillabois sous l'aire d'attente 240 m3

STO2 : Fosse enterrée en géomembrane 400 m3

STO3 : Fosse enterrée en géomembrane 3000 m3

LE CHAMOUQUIAUX

DIRECTION GÉNÉRALE DES
FINANCES PUBLIQUES

EXTRAIT DU PLAN CADASTRAL

Plan masse avant travaux

Echelle: 1/2000 ème

Section ZB

Parcelle n° 58 et 86

Limite de propriété

Bâtiment existant

Borne incendie



Département :
ARDENNES

Commune :
ROCQUIGNY

Section : ZB
Feuille : 265 ZB 01

Échelle d'origine : 1/2000
Échelle d'édition : 1/2000

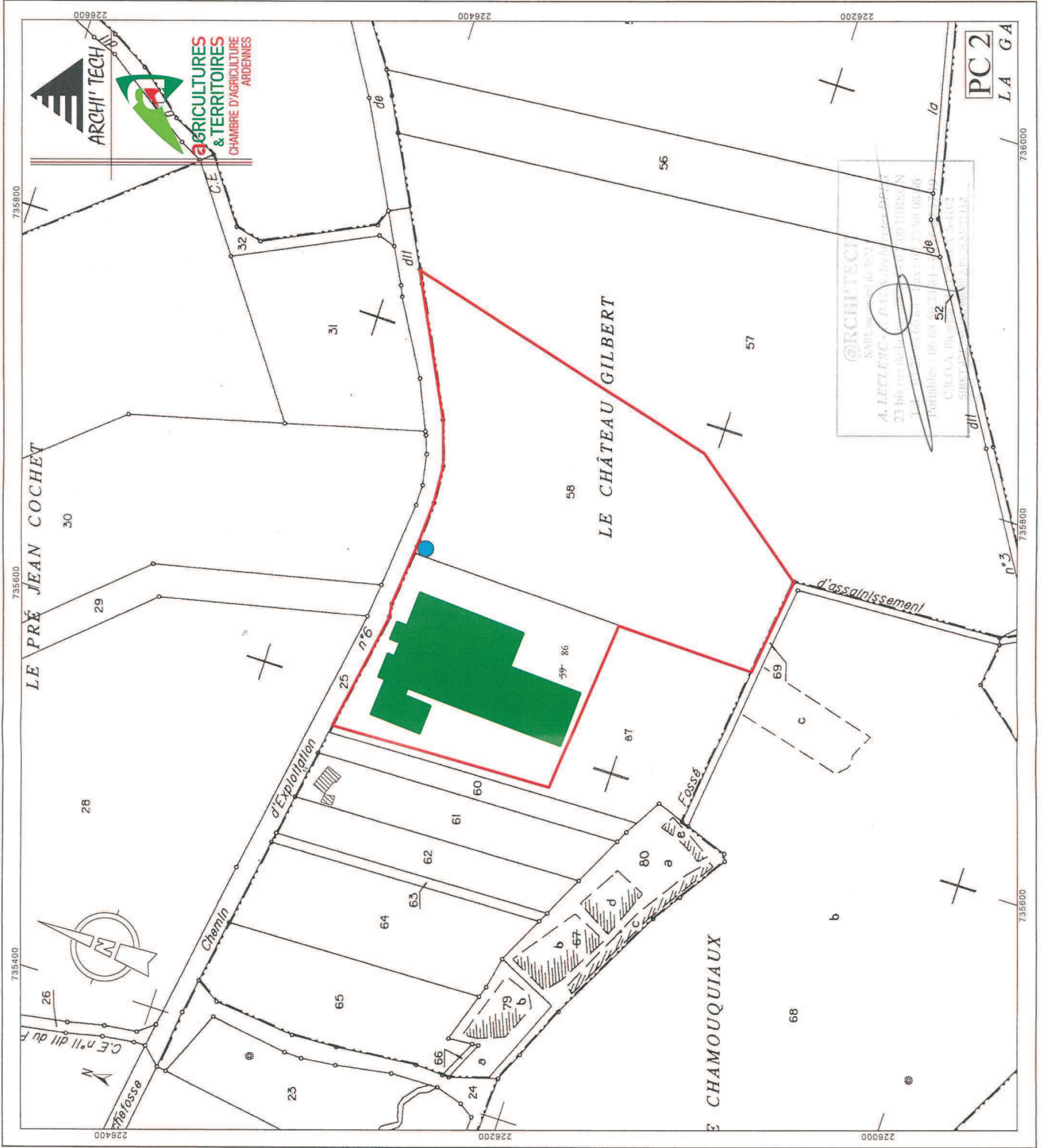
Date d'édition : 11/09/2019
(fuseau horaire de Paris)

Coordonnées en projection : Lambert I

Le plan visualisé sur cet extrait est géré par le
centre des impôts foncier suivant :
RETHEL

Cet extrait de plan vous est délivré par :

cadastre.gouv.fr
©2017 Ministère de l'Action et des Comptes
publics



DIRECTION GÉNÉRALE DES
FINANCES PUBLIQUES

EXTRAIT DU PLAN CADASTRAL

Plan masse après travaux

Echelle: 1/1000 ème

Section ZB

Parcelle n° 58 et 86

Limite de propriété

Bâtiment existant

Borne incendie

Projet Stockage

Projet Stabulation

Projet Silo

Orientation photos



Département :
ARDENNES

Commune :
ROCQUIGNY

Section : ZB
Feuille : 265 ZB 01

Échelle d'origine : 1/2000
Échelle d'édition : 1/1000

Date d'édition : 11/09/2019
(fuseau horaire de Paris)

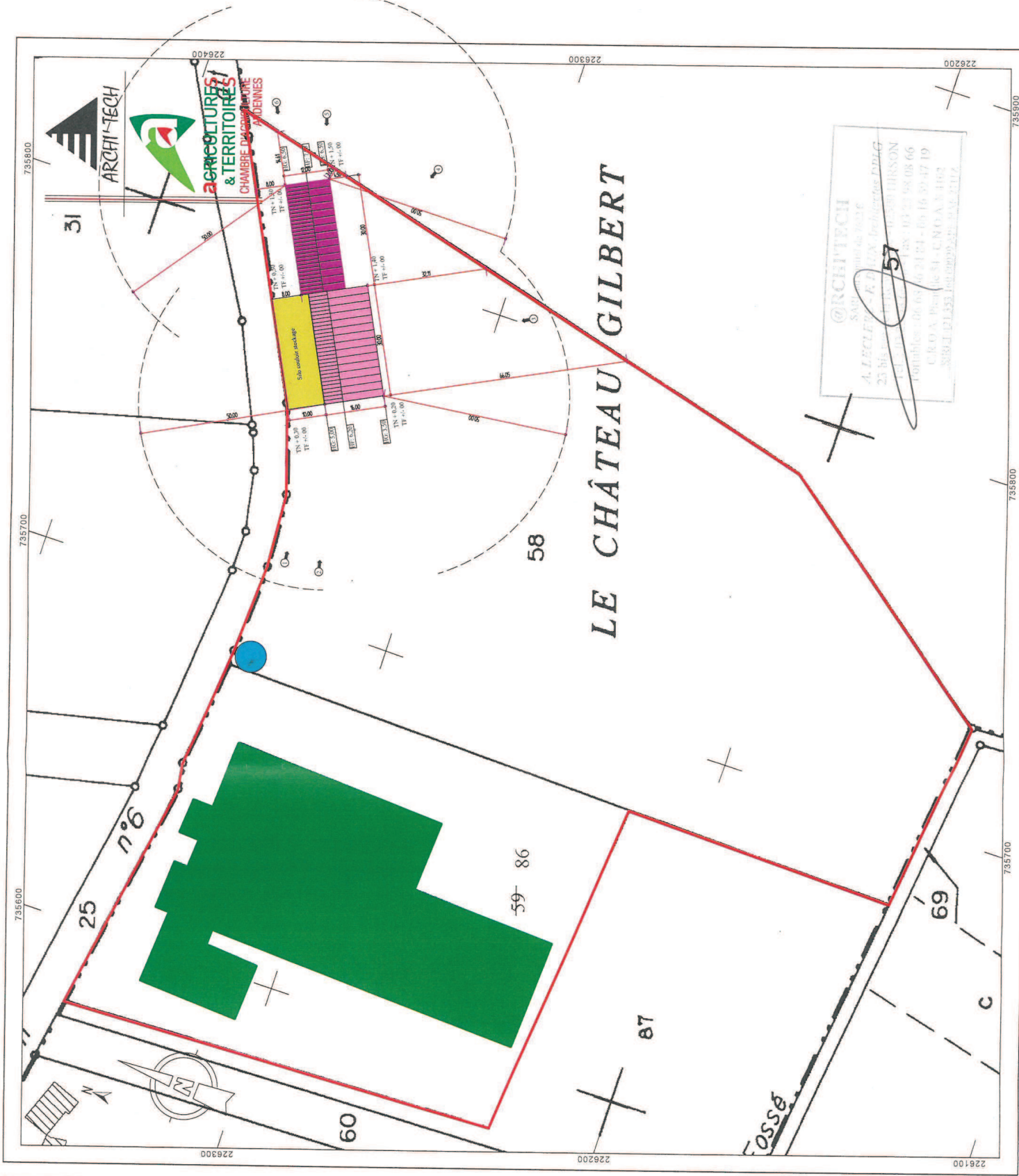
Coordonnées en projection : Lambert I

Le plan visualisé sur cet extrait est géré par le
centre des impôts foncier suivant :
RETHEL

Cet extrait de plan vous est délivré par :

cadastre.gouv.fr

©2017 Ministère de l'Action et des Comptes
publics



ARCHITECH
SAINT-PIERRE-VALENTIN
A. LECLET - P. P. VALENTIN
25 Rue de la République
57000 SAINT-PIERRE-VALENTIN
Téléphone : 03 87 66 21 24 - Fax : 03 87 66 21 19
C.R. O.A. 0884 0884 - C.M.O.A. 3 4162
SIRET 51553 1000000000 - N° SIRET 51553 1000000000