





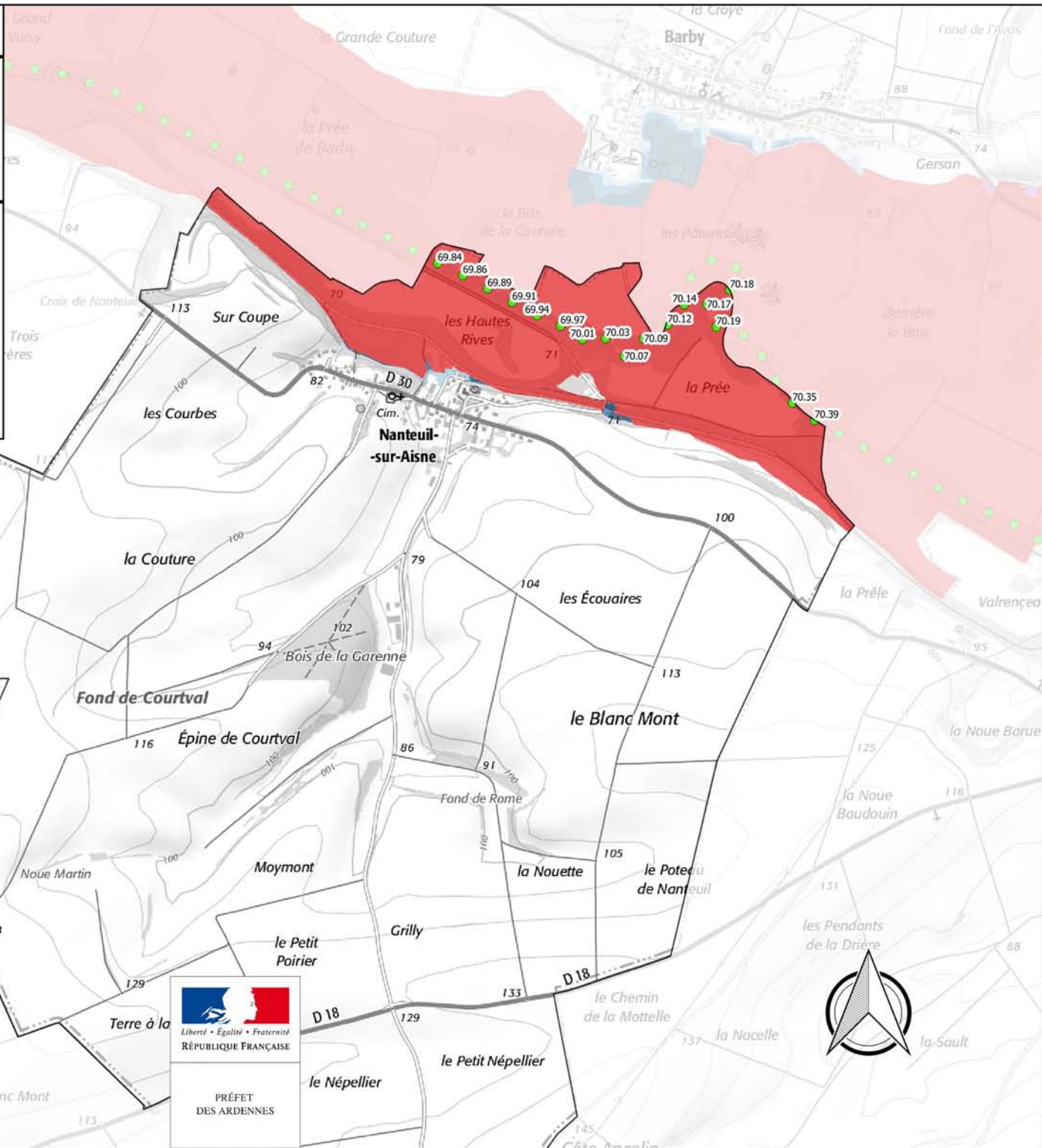


PPRI de la vallée de l'Aisne







Zonage réglementaire Commune de Nanteuil-sur-Aisne Avril 2017

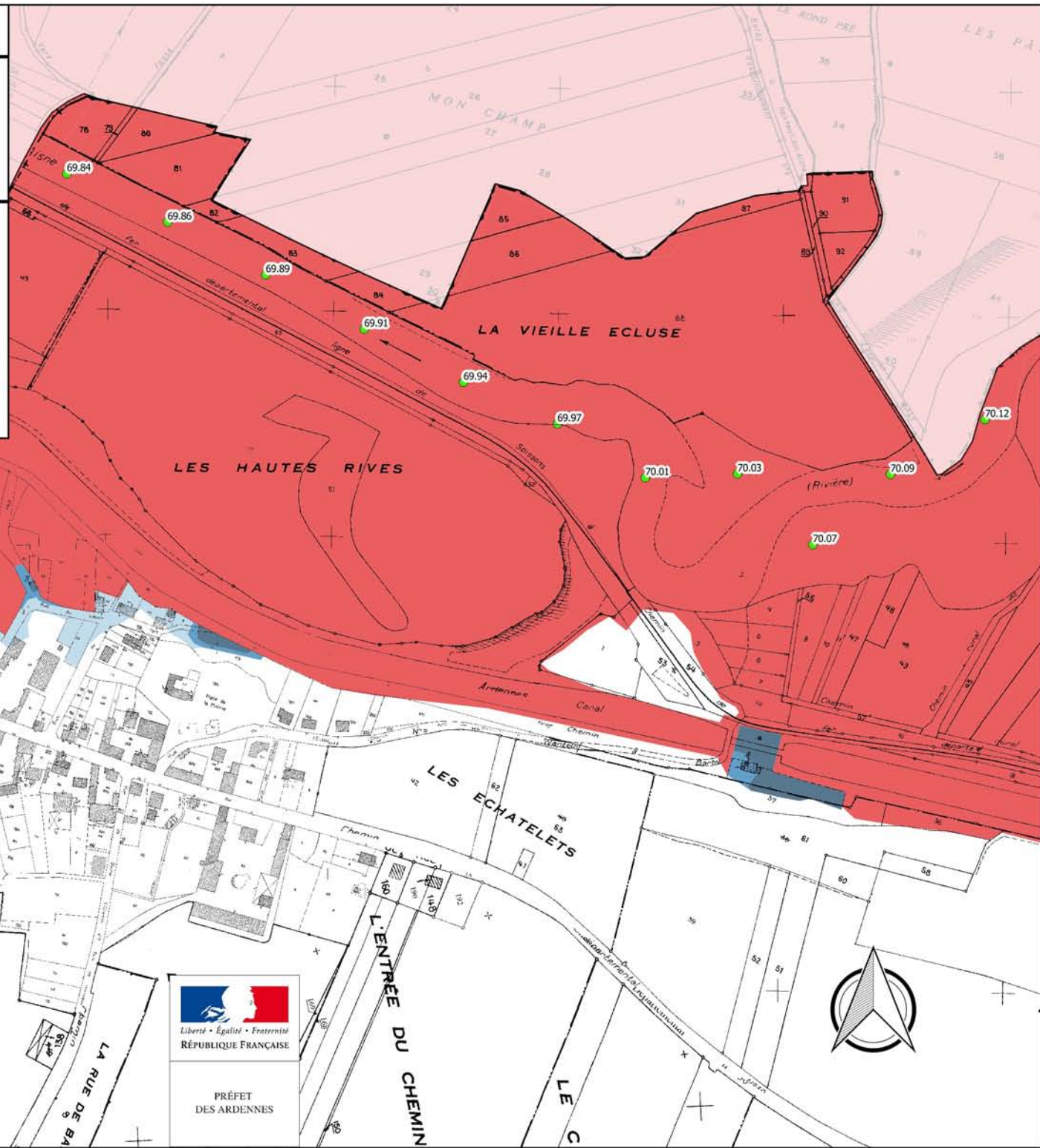
-  Zone naturelle
-  Zone bâtie isolée - hauteur de l'eau < 1m
-  Zone urbanisée - hauteur de l'eau < 0.5 m
-  Zone urbanisée - hauteur de l'eau entre 0.5 m et 1 m
-  Zone urbanisée - hauteur de l'eau > 1 m
-  cote de crue centennale



PPRI de la vallée de l'Aisne

Zonage réglementaire
Commune de Nanteuil-sur-Aisne
Avril 2017

-  Zone naturelle
-  Zone bâtie isolée - hauteur de l'eau < 1m
-  Zone urbanisée - hauteur de l'eau < 0.5 m
-  Zone urbanisée - hauteur de l'eau entre 0.5 m et 1 m
-  Zone urbanisée - hauteur de l'eau > 1 m
-  cote de crue centennale



0 100 200 m

© IGN-BD PARCELLAIRE®-2014

